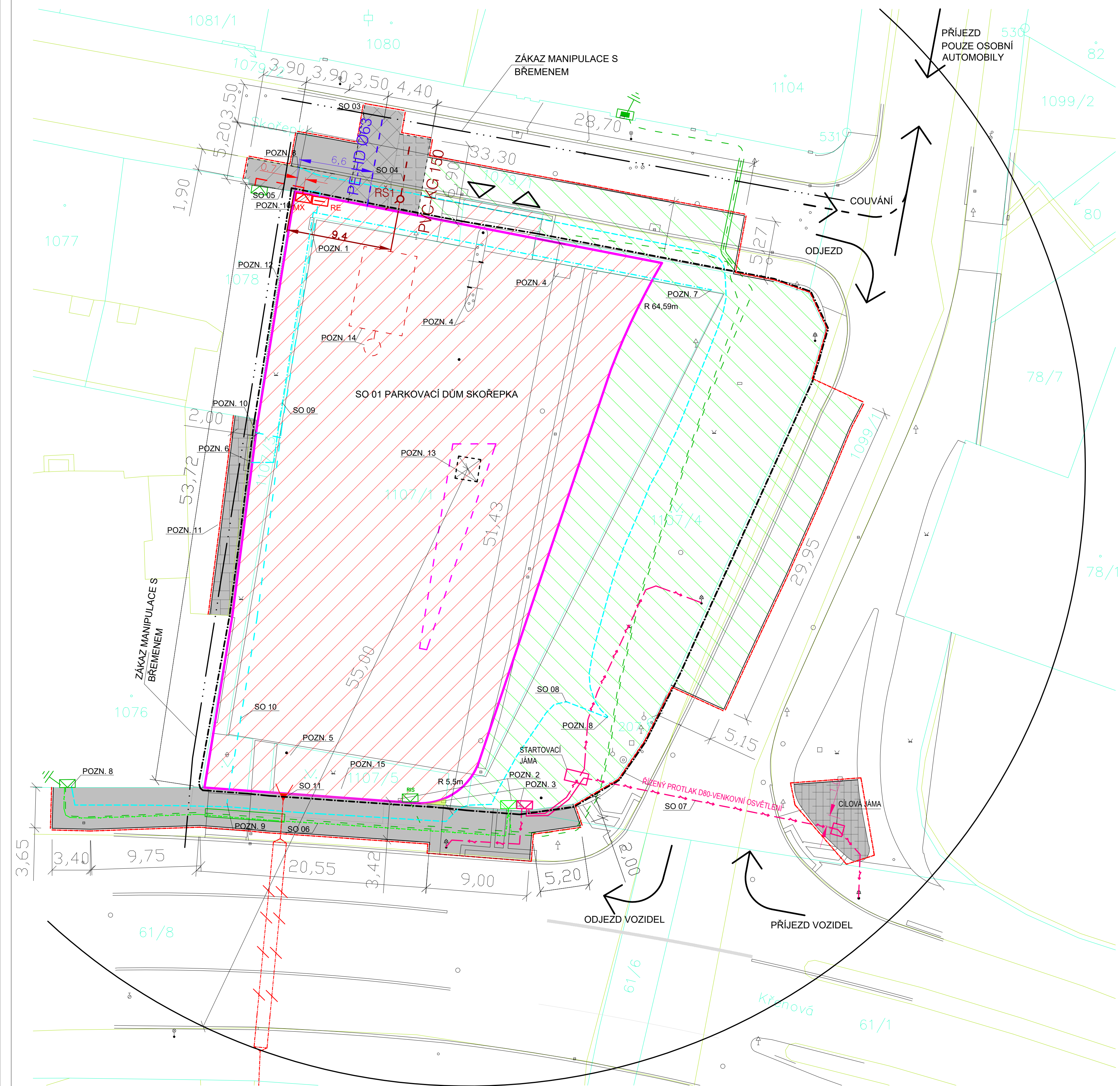


POV - SITUACE



LEGENDA ČAR / OBJEKTŮ

- | | |
|--------|---|
| | ŘEŠENÝ OBJEKT - OBVOD |
| | ŘEŠENÝ OBJEKT - ATRIUM OBVOD |
| | JEŘÁB |
| | KN - HRANICE PARCEL |
| 793/36 | PARCELNÍ ČÍSLO |
| | KOLEKTOR - TSB, A.S. |
| RŠ | REVIZNÍ ŠACHTA |
| | RUŠENÉ VEDENÍ - OBEČNÉ |
| | HRANICE ŘEŠENÉHO ÚZEMÍ |
| | MOBILNÍ OPLOCENÍ (POZEMEK, ZAŘÍZENÍ STAVENÍŠTĚ) |
| | ZÁBORY |
| | ZÁKAZ MANIPULACE S BŘEMENEM (JEŘÁB) |
| | VÝJEZD, VJEZD AUTOMOBILŮ |
| | VČ. VÝJEZDU A PŘÍJEZDU NA STAVENÍŠTĚ |
| | BUDE VYUŽIT STÁVAJÍCÍ SJEZD |











- | | |
|--|--|
| | STAVENIŠTĚ |
| | ZAŘÍZENÍ STAVENIŠTĚ A SKLAD MATERIÁLŮ ČÁSTEČNĚ PŘELOŽKY |
| | DOČASNÝ ZÁBOR - VODOVODNÍ PŘÍPOJKA - SO 03 |
| | DOČASNÝ ZÁBOR - KANALIZAČNÍ PŘÍPOJKA - SO 04 |
| | DOČASNÝ ZÁBOR - PŘÍPOJKA NN - SO 05 |
| | DOČASNÝ ZÁBOR - PŘELOŽENÍ VO - SO 07 |
| | DOČASNÝ ZÁBOR - PŘELOŽENÍ NN - SO 06, VO - SO 07, SDELOVACÍ VEDENÍ SO 08, SO 09, ÚPRAVA TROLEJOVÉHO VEDENÍ SO 11 |
| | DOČASNÝ ZÁBOR - PARC. Č. 1076 FINÁLNÍ POVRCHOVÁ ÚPRAVA KCE |

POZN. JEDNOTLIVÉ PŘÍPOJKY A PŘELOŽKY JSOU PODROBNĚ
ŘEŠENY V RÁMCI JEDNOTLIVÝCH SO, ZÁROVEŇ V CELKOVÉ
KOORDINAČNÍ SITUACI C - 02

PRO PŘEHLEDNOST JE K DOČASNÝM ZÁBORŮM PŘÍRAZENA ŠRAFA
HLAVNÍHO SO, KTERÝ JE ŘEŠEN V RÁMCI TOHOTO ZÁBORU

LEGENDA INŽENÝRSKÝCH SÍTÍ

NOVÉ INŽENÝRSKÉ SÍTĚ

-  — PŘÍPOJKA VODY - PE-HD Ø63
 — PŘÍPOJKA KANALIZACE-JEDNOTNÁ - PVC-KG 150
 — PŘÍPOJKA NN (KXi 600/250)
 — PŘELOŽKA CETIN (KOPÍRUJE STÁVAJÍCÍ ZASTARALOU TRASU SOUBĚŽNĚ S ULICÍ VLNKA A SKOŘEPKA), 1x METALICKÝ, 2x OPTICKÝ KABEL
 — FASTER - 1xHDPE 40 mm
 — PŘELOŽKA NETDATACOMM, S.R.O. - 2xHDPE 40/33 (V KAŽDÉM 5xMT 10/8)
 — PŘELOŽKA NN
 — PŘELOŽKA TSb
 — E.ON DISTRIBUCE, A.S. - NOVÉ PLÁNOVANÉ VEDENÍ (PUTTNER, S.R.O.)
 — NOVÁ PŘEVĚSOVÁ NOSNÁ VÁZBA

POZN. PRO PŘEHLEDNOST ZOBRAZENY POUZE NOVÉ SÍTĚ,
PŘELOŽKY ATP, JEDNOTLIVÉ PŘÍPOJKY A PŘELOŽKY JSOU
PODROBNĚ ŘEŠENY V RÁMCI JEDNOTLIVÝCH SO, ZÁROVEŇ V
CELKOVÉ KOORDINAČNÍ SITUACI C - 02

POZNÁMKA POV

PŘÍJEZD A ODJEZD STAVENIŠTNÍ DOPRAVY JE ZOBRAZEN POMOCÍ ŠIPEK

PRO VJEZD A VÝJEZD NA STAVENIŠTĚ BUDE SLOUŽIT STÁVAJÍCÍ SJEZD
OBSLUŽNOST STAVBY BUDE OSOBNÍMI AUTOMOBILY, DODÁVKAMI ATP.,
BĚŽNÉ ZATÍŽENÍ

TĚŽŠÍ VOZIDLA ODSOUHLASENA INDIVIDUÁLNĚ

MAX. HMOTNOST VOZIDLA 24 TUN

PO UKONČENÍ STAVEBNÍCH PRACÍ, BUDE PROVEDENA KOMPLETNÍ
PŘEDLAŽBA CHODNÍKŮ NA UL. KŘENOVÁ, VLHKÁ A SKOŘEPKA (V
ROZSAHU ZÁBORŮ)

PROJEKT PŘEDPOKLÁDÁ I VYUŽITÍ ZAŘÍZENÍ STAVENIŠTĚ (MEZIDEPONIE)
PŘI ULICI ROSICKÁ, KTERÉ MÁ STAVEBNÍK K DISPOZICI

JE NAVRŽEN VĚŽOVÝ JEŘÁB S RAMENEM 55 m, KRITICKÉ BŘEMENO VE
VZDÁLENOSTI cca 37 m, HMOTNOST cca 2 t. PŘED ZAČÁTKEM REALIZACE
BUDE TOTO OVĚŘENÍ, REALIZAČNÍ FIRMA URČÍ JEŘÁB DLE SKUTEČNOSTI

LEGENDA STAVEBNÍCH OBJEKTŮ

- | | |
|-------|---|
| SO 01 | PARKOVACÍ DŮM SKOŘEPKA |
| SO 02 | NEOBSAZENO |
| SO 03 | VODOVODNÍ PŘÍPOJKA |
| SO 04 | KANALIZAČNÍ PŘÍPOJKA |
| SO 05 | PŘÍPOJKA NN |
| SO 06 | PŘELOŽKA NN - E.ON DISTRIBUCE, A.S. |
| SO 07 | PŘELOŽKA TSB (TECHNICKÉ SÍTĚ BRNO, A.S.) |
| SO 08 | PŘELOŽKA SDĚLOVACÍHO VEDENÍ CETIN A.S. |
| SO 09 | SDĚLOVACÍ VEDENÍ FASTER CZ, SPOL. S R.O. |
| SO 10 | PŘELOŽKA SDĚLOVACÍHO VEDENÍ NETDATACOMM, S.R.O. |
| SO 11 | ÚPRAVA TROLEJOVÉHO VEDENÍ |

POZNÁMKA

- | | |
|--------------------|---|
| POZN. 1 OBSLUHU | PŘESUN RIS DO PROSTORU 1 NP MEZI SCHODIŠTĚ A MÍSTNOSTI PRO |
| POZN. 2 | PŘESUN RIS (E.ON) |
| POZN. 3 | PŘESUN RIS (TSB) |
| POZN. 4 | VYUŽITÍ STÁVAJÍCÍCH KABELŮ PRO PARKOVACÍ SYSTÉM, ÚPRAVA ODSTRANĚNÍ STÁVAJÍCÍCH ZÁVOR, KAMER, PARKOVACÍHO AUTOMATU |
| POZN. 5 | STOŽÁR ODSTRANĚN, PŘESUNUTO NA FASÁDU - KOTVENÍ DO NOSNÉ KCE |
| POZN. 6 | FASTER - NAPOJENO NA STÁVAJÍCÍ TRASU |
| POZN. 7 | FASTER - UKONČENO VE VOLNÉM TERÉNU |
| POZN. 8 | CETIN - PROPOJENO, V PŘELOŽENÉ TRASE 1x METALICKÝ KABEL, 2x OPTICKÝ KABEL (BUDE UZAVŘENA SMLOUVA O PŘELOŽCE MEZI BKOM A CETIN) |
| POZN. 9 | NETDATACOMM - UKONČENO KONCOVKOU |
| POZN. 10 | NETDATACOMM - PROPOJENO (KABELOVÁ KOMORA UL. SKOŘEPKA) |
| POZN. 11 | CETIN - ZRUŠENO (NEFUNKČNÍ / NEVYUŽITO) |
| POZN. 12 | CETIN - POŽADAVKY NA NAPOJENÍ OBJEKTU BUDOU UPŘESNĚNY SMLOUVOU MEZI BKOM A CETIN (OBJEKT NA UL. SKOŘEPKA ČP. 240/14, PARCELA Č. 1078) |
| POZN. 13 | JEŘÁB, UMÍSTĚNÍ MIMO MIKROVLNÉ SPOJE - T - MOBILE A.S., VODAFONE CZ A.S. (SOUPRAVNICE NEJBLIŽŠÍHO BODU: Y = 597480,41, X = 1161134,80) |
| POZN. 14 | ODLUČOVACÍ ROPNÝCH LÁTEK, RETENČNÍ NÁDRŽ |
| POZN. 15 | VODOVODNÍ PŘÍPOJKA - ZRUŠENO V MINULOSTI |

POZNÁMKA IS

PŘUBĚH SÍTĚ POUŽE INFORMATIVNĚ, PŘED ZAČÁTKEM STAVEBNÍCH PRACÍ JE INVESTOR (DODAVATEL) POVINEN ZAJISTIT VYTÝČENÍ SÍTĚ U JEJICH VLASTNÍKŮ (SPRÁVCŮ), PŘI KŘÍŽENÍ SÍTĚ JE NUTNO OVĚŘIT POLOHU A HLUBOKU ULOŽENÍ STÁVAJÍCÍCH SÍTÍ. VÝKOPY V BLÍZKOSTI KŘÍŽENÍ PODZEMNÍCH SÍTÍ MUSÍ BÝT PROVEDENY RUČNĚ MIN. 1 M PŘED A ZA KŘÍŽENÍM, S MAXIMÁLNÍ OPATRNOSTÍ, POKUD VLASTNÍK (SPRÁVCE) NEPOŽADUJE JINAK.

PŘI KRÍŽENÍ A SOUBĚHU VEDENÍ NUTNO DODRŽET ČSN 73 6005

ROZSAH DOČASNÝCH ZÁBORŮ PRO STAVENIŠTĚ A DALŠÍ SO BUDE
PŘÍPADNĚ UPRAVEN REALIZAČNÍ FIRMOU, V NÁVAZNOSTI NA JEJICH
TECHNICKÉ, TECHNOLOGICKÉ PODMÍNKY A V NÁVAZNOSTI NA ZUK. V
PŘÍPADĚ ZMĚN BUDE VÝŠE UVEDENÉ ŘEŠENO REALIZAČNÍ FIRMOU S
DOSS.

HLOUBKA ULOŽENÍ NOVÝCH KABELŮ SDĚLOVACÍHO VEDENÍ JE V ROZMEZÍ 0,7-1,0 m

0,000 = 201,23 m n.m. Bpv

název a místo stavby:

Parkovací dům
Skořepka



k.ú. Trnité, parc. č. 1107/1, 1107/3, 1107/4, 1107/5

investor:
Brněnské komunikace a.s.

Renneská třída 787/1a, 639 00 Brno - Štýřice
Zastoupena: Ing. Luděk Borový, generální ředitel

část:
C Situační výkres

zodpovědný projektant:
Ing. Richard Vala, ČKAIT 1006753

vypracoval:
Petr Mareček, Ing. Richard Vala

stupeň dokumentace:

DPS

výkres:
POV - SITUACE

| | | |
|----------|-------------|---------|
| měřítka: | datum: | formát: |
| 1:200 | ČERVEN 2021 | A1 |

číslo výkresu:
C - 05